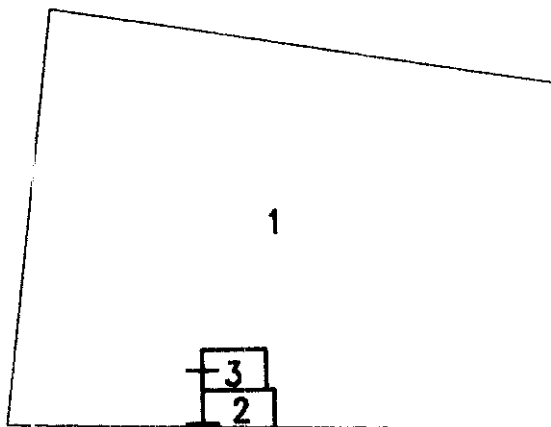




Planimetria di u.i.u. in Comune di LATISANA via RISORGIMENTO civ. ....

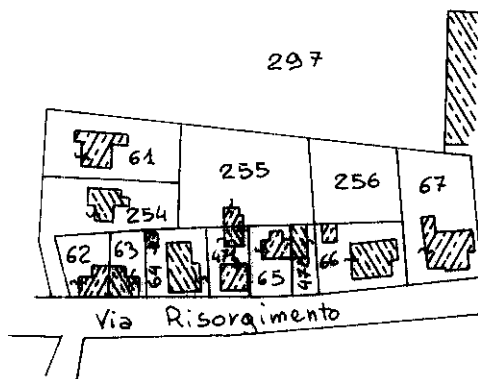
ELABORATO PLANIMETRICO (quadro dimostrativo)  
per la suddivisione in  
subaltri delle u.i.u.  
e delle parti comuni



**PIANO  
TERRA**

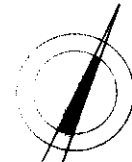
**LEGENDA**

- sub. 1 - Bene com. non cens. (corte); ai sub. 2 - 3  
sub. 2 - Porzione di locale accessorio al piano terra  
sub. 3 - Locale accessorio al piano terra



COMUNE DI LATISANA  
F.6 mapp. 255  
Scala 1:2000

ORIENTAMENTO



Scala di 1:500

Dichiarazione di N.C. ☒  
Ultima planimetria in variazione ☐

Compilata dal geom. MURELLO LORIA  
(Titolo cognome e nome)

RISERVATO ALL'UFFICIO

Data presentazione: 26/07/1993 - Data: 02/03/2023 - n. T305212 - Richiedente: Telematico  
Totale schede: 1 - Formato di acquisizione: A4 (210x297) - Formato stampa richiesto: A4 (210x297) - Formato di scala non utilizzabile  
n. 466 sub. 999  
data ..... Firma .....